
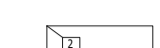

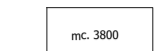




LEGENDA








VINCOLI

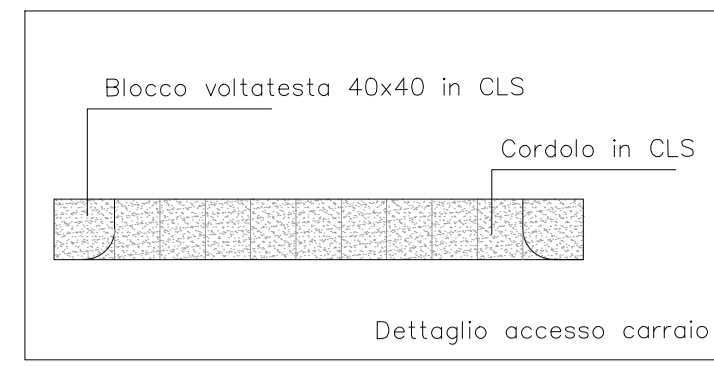
-  confine di isolato
-  numero massimo di piani fuori terra edifici
-  individuazione del lotto
-  volume dell'isolato

DESTINAZIONE D'USO

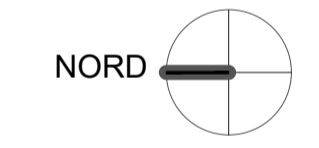
-  ER 1 edilizio residenziale con numero isolato
-  EEP 1 edilizio economico popolare con numero isolato

DESTINAZIONE D'USO DEL SUOLO





-  verde pubblico (opere di urbanizzazione primaria)
-  verde pubblico secondario (standard)
-  verde privato pertinenziale
-  rogge/canali
-  aree per la viabilità e parcheggi (opere di urbanizzazione primaria)
-  edifici residenziali in progetto
-  confine di ambito



PERIMETRAZIONE CONFINE sub-ambito A2/a



LEGENDA SEGNALETICA ORIZZONTALE

-  Linea + scritta "STOP"
-  Dare la precedenza
-  Simbolo pista ciclabile
-  Attraversamento pedonale

Freccie direzionali ex art.147 fig. II 438/b

ENRICO GOBETTI
geometra
studio in via Santa Teresa, 6
27010 Sizzano

Progetto
Comune di Sizzano (Pavia)
VARIANTE al piano particolareggiato Porte Rosse
ambito A2

Direzione Lavori

Titolo
OPERE DI URBANIZZAZIONE:
SEGNALETICA STRADALE ORIZZONTALE

Proprietà
Corte Castello S.r.l.

Scala
1:500

Data
GIU - 2019

Tavola n°
AGG. 24N RT